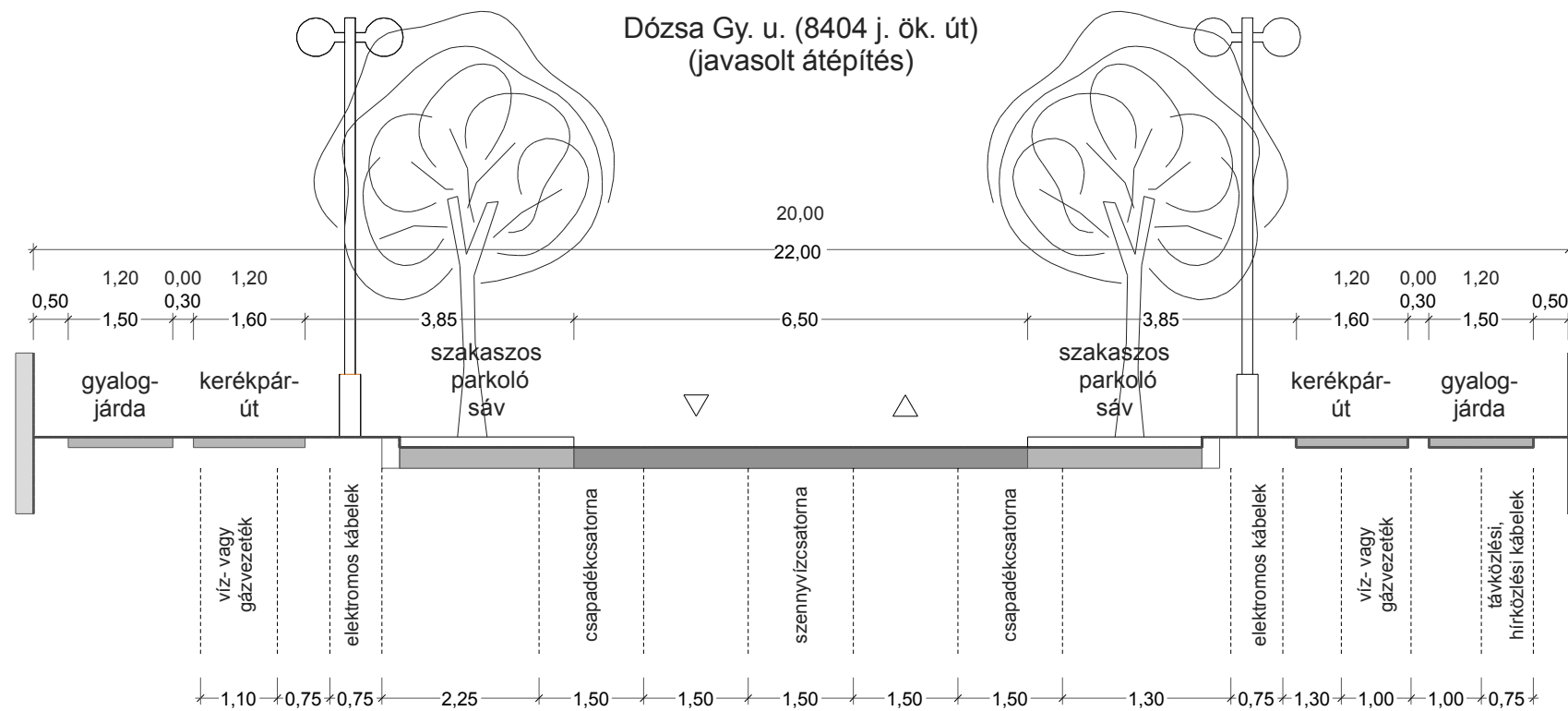
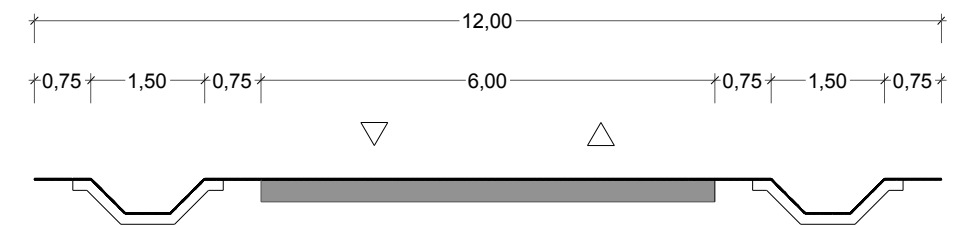


20-22 m szabályozási szélességű gyűjtőút
zárt csapadécsatornával

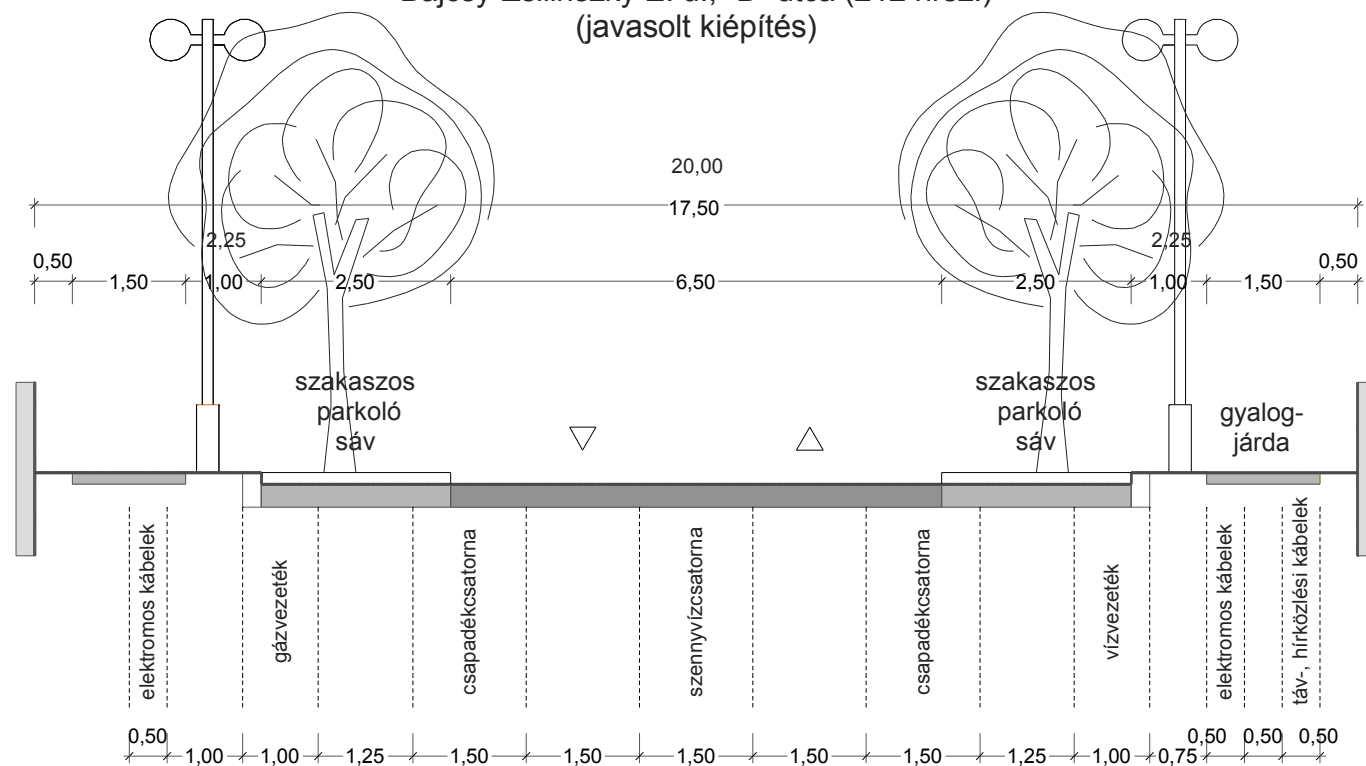
Dózsa Gy. u. (8404 j. ök. út)
(javasolt átépítés)



12 m szabályozási szélességű
mezőgazdasági út kétoldali árokkal



17,5-20 m szabályozási szélességű út
zárt csapadécsatornával
Bajcsy-Zsilinszky E. u., "B" utca (212 hrsz.)
(javasolt kiépítés)



A minta-keresztmetszelyeken szereplő utcák műszaki paramétereit (forgalmi sáv-szélesség, kiemelt szegélyek közötti burkolatszélesség stb.) tájékoztató jellegűek. Azoknak a hatósági engedélyezés és a kivitelezés során meg kell felelni a hatályos "Közutak tervezése c. ÚT 2-1.201:2004 Útügyi Műszaki Előírás" utakra vonatkozó keresztmetszely-paramétereinek. Országos közutakon az ÜME előírásainak betartása kötelező! Az utak pályaszerkezetét és keresztmetszeti kialakítását - a hatályos műszaki szabályozási előírásoknak megfelelően - a közútkezelő határozza meg.

 PLANEX TERVEZŐ ÉS SZOLGÁLTATÓ KFT.		9700 SZOMBATHELY, Alsóhegyi u. 10/c. TEL./FAX: +36-94/501-736 MOBIL: +36-30/94-61-295 E-MAIL: planexkft@freemail.hu	
		Megbízó:	Tervszám:
Mersevát község Önkormányzata		2003-03	
Terv tárgya:	Méretarány:	Mersevát településrendezési terve	
M 1:100		Rajz megnevezése:	Rajz jelle:
Út minta keresztmetszelyek		ÚT-1	
Dátum:	Felelős tervező:	Szakági tervező:	Rajz mérete:
2005. 06.	Portschy Tamás TT1 18-0043 okl. építészmérnök	Túske Zsolt K1d-1-20-0061 okl. építőmérnök	A/3
Aláírások:			