




- a terület megtervezését leíró tervrajz
- a terület megtervezésének kiépítési és működtetési tervének a terület
- a területen való átvezetésről szóló kérelem hatáskörrel felruházott szerv
- változata
- a terület felújításáról vagy átépítéséről a kérelem melléklete

10.00 - 137.00 m<sup>2</sup> - helybéli polgármesteri  
**É E 1 1 1**  
**LÁTVANTERVEK**

TERVEZŐ IRODA NEVE	Cellidőnk, Vulkan Községi Iktár és Kővezető	TERVEZŐ	22804
TERVEZŐ NEVE	9000 Cellidőnk, Heggy utca	TERVEZŐ KÖZÖSSÉGI SZERVEZÉS	Cellidőnk Város Önkormányzata
TERVEZÉS DÁTUMA	2016. 09. 15.	TERVEZÉS HELYSZÍNE	1000 Budapest, Nyugati 4. utca, *06 1 789 5983
TERVEZÉS MÉRLEG	1000 Budapest, Nyugati 4. utca, *06 1 789 5983	TERVEZÉS HELYSZÍNE	1000 Budapest, Nyugati 4. utca, *06 1 789 5983
TERVEZÉS MÉRLEG	1000 Budapest, Nyugati 4. utca, *06 1 789 5983	TERVEZÉS HELYSZÍNE	1000 Budapest, Nyugati 4. utca, *06 1 789 5983
TERVEZÉS MÉRLEG	1000 Budapest, Nyugati 4. utca, *06 1 789 5983	TERVEZÉS HELYSZÍNE	1000 Budapest, Nyugati 4. utca, *06 1 789 5983
TERVEZÉS MÉRLEG	1000 Budapest, Nyugati 4. utca, *06 1 789 5983	TERVEZÉS HELYSZÍNE	1000 Budapest, Nyugati 4. utca, *06 1 789 5983
TERVEZÉS MÉRLEG	1000 Budapest, Nyugati 4. utca, *06 1 789 5983	TERVEZÉS HELYSZÍNE	1000 Budapest, Nyugati 4. utca, *06 1 789 5983
TERVEZÉS MÉRLEG	1000 Budapest, Nyugati 4. utca, *06 1 789 5983	TERVEZÉS HELYSZÍNE	1000 Budapest, Nyugati 4. utca, *06 1 789 5983
TERVEZÉS MÉRLEG	1000 Budapest, Nyugati 4. utca, *06 1 789 5983	TERVEZÉS HELYSZÍNE	1000 Budapest, Nyugati 4. utca, *06 1 789 5983
TERVEZÉS MÉRLEG	1000 Budapest, Nyugati 4. utca, *06 1 789 5983	TERVEZÉS HELYSZÍNE	1000 Budapest, Nyugati 4. utca, *06 1 789 5983



- a tervről mérésrel méretet levenni tilos!  
 - bármilyen ellenmondás, kérdés és észrevétel esetén a tervező haladéktalanul értesítendő!  
 - a tervektől való eltérésekből származó hibáért felelősséget nem vállalunk  
 - a kert kialakításával kapcsolatban a kertterv mérvadó

±0,00 = földszinti bejárati padlószík

	É	E	0	1	1
	ÉPÍTÉS	TERVEZÉS	TERVEZÉS	TERVEZÉS	TERVEZÉS

Látványok

Fedett részlet

TERVEZÉSI LEÍRÁSOK	
ZM. MELYVÁZS SZÁM	helyz.: 9500 Cellődmők Hegyi útca 2269/10
TERVFAJTA	ÉPÍTÉSI ENGEDÉLYEZÉSI TERV
DATUM	2016. 09. 15.
ÉPÍTŐ	<b>Cellődmők Város Önkormányzata</b> Képviselőtanács Fehér László polgármester 9500 Cellődmők, Szentharomszög tér 1.
GENERALTERVEZŐ ÉPÍTÉSZ	<b>Földes és Társai Építészroda Kft.</b> 1026 Budapest, Nyúl u. 4. mobil: +36 20 560 9487 tel/fax: +36 1 788 9983 e-mail: studio@foldesarchitects.hu
ajtófélfelvezető tervező	Földes László ÉT 01-4931
ajtófélfelvezető tervező	Kiss David András Lecző Dániel
TARTÓSZERKEZETEK	Óstát Mennőroda Bt. 1053 Bp. Király Pál u. 7. Lecző Dániel T-1-01-5226
ajtófélfelvezető tervező	Óstát Mihály T-1-01-5226
ÉPÍTÉSFELELŐS	Felbau Bt. 1122 Bp. Goldmark K. u. 35.
ajtófélfelvezető tervező	Léberer György G-1-01-6009
ÁLLANDÓSÁG	Lehárzách Bt. 2086 Tímpe, Kényves K. u. 9.
ajtófélfelvezető tervező	Kovács Zsuzsanna V-1-01-0069
TÖRVEDELEM	Dala Szabolcs I-102/2008
ajtófélfelvezető tervező	S-YER Kft. 1031 Bp. Újli u. 5. 11/23
ajtófélfelvezető tervező	Slender Tamás K 01-5247
FORGALOMTERVEZŐ	Karacsony és Tsa Kft. 9700 Sároly, Széchenyi L. u. 33.
ajtófélfelvezető tervező	Karacsony K. Katalin KE-1-18-0224

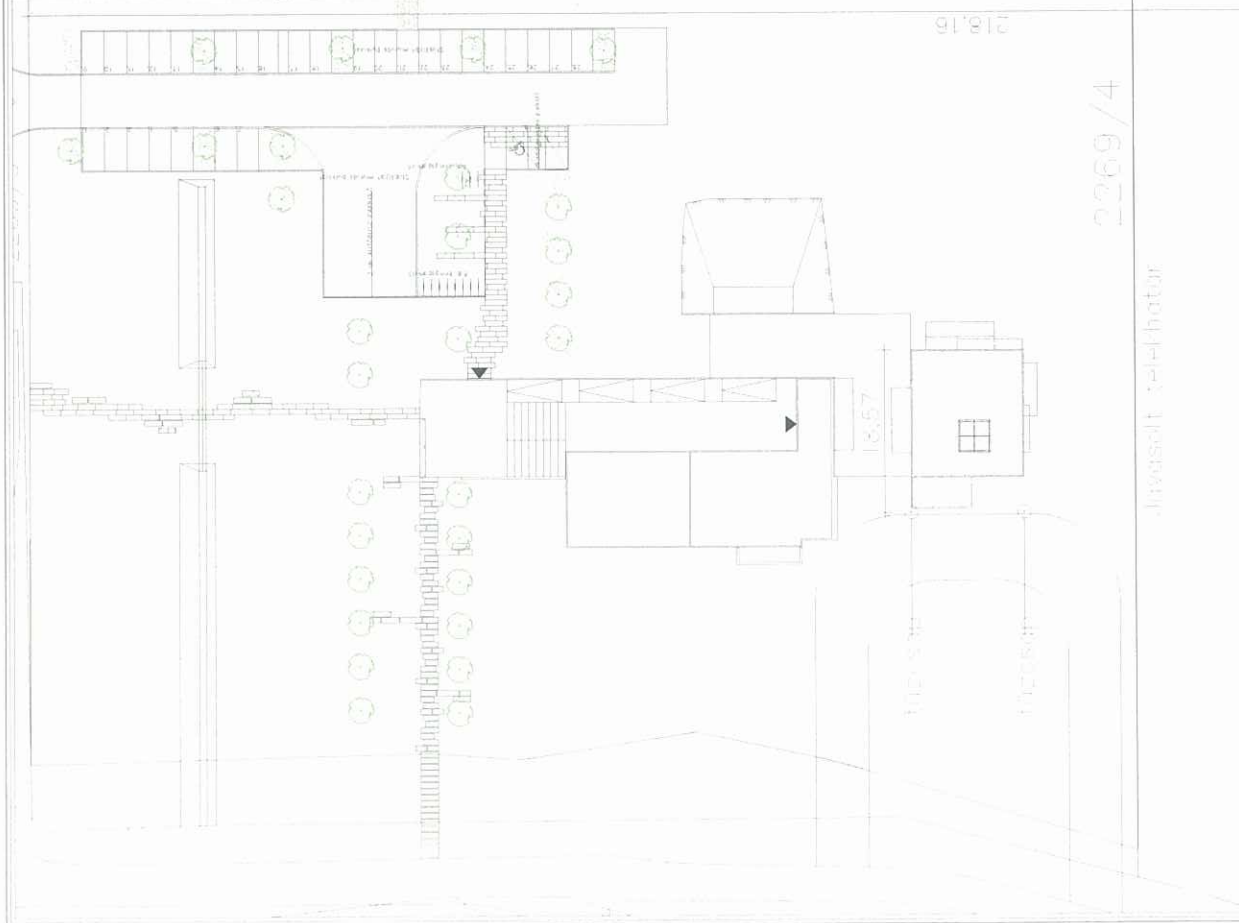
A tervet szerző jogi védelem alatt állnak.

- Vegetation
- Path
- Building
- Water
- Parking
- Utility
- Wall
- Grass
- Concrete
- Asphalt
- Water
- Sand
- Shadow

**STÉR.**  
 1001 BROADWAY, SUITE 1000  
 NEW YORK, NY 10018  
 TEL: 212 921 2200  
 FAX: 212 921 2201  
 WWW.STER.COM

Architect: STÉR.  
 Landscape Architect: STÉR.  
 General Contractor: [illegible]  
 Construction Manager: [illegible]  
 Date: 11/2012  
 Project: [illegible]

Title: 0-1210-00  
 Date: 01/2013  
 Scale: 1:1000  
 Author: [illegible]  
 Designer: [illegible]  
 Checker: [illegible]  
 Date: 11/2012  
 Project: 2269/4  
 Drawing: K-01/1



2269/4


Javoselt telekhatár

218.16


SELMONCHABZAT

-  megjelölés
-  tervezési út
-  terület
-  nyírfás erdő
-  csapadékos terület
-  tervezési útvesztő
-  tervezési útvesztő és szél
-  követ megjelölés hely
-  megjelölés terület


3. pont  
Kís. írtás



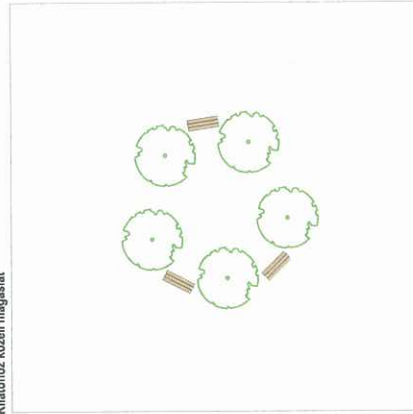
7. pont  
Keresz: szíjén található pihenőhely




8. pont  
Pihenőhely




2. pont  
Kilátóhoz közeli magasság



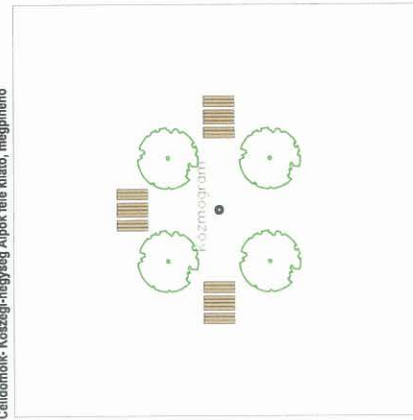
5. pont  
Kilátópont a kráter



A pont  
Pihenőhely




1. pont  
Caldidmők: Kőszegi-hegység Alpok felé kilátó, megpihenő



4. pont  
Turisták ( a geológiai leírásban 4. pontja)



8. pont  
Pihenőhely



1091 Budapest, Üllői út 5. III/23.  
Tel.: +36 1 321 85 98  
Fax: +36 1 321 85 99  
e-mail: ter@st-ter.hu  
www.st-ter.hu

Munka megnevezése: Gyógyhelyek komplex turisztikai fejlesztése

Munka megnevezése: pályázat

Megrendelő: Caidmők, Ság hegyi életéft. életh. zarándok ösvény fejlesztés

Megrendelő: Caidmők Város Önkormányzata 9500 Caidmők, Szentharomság tér 1.

Tételező: S-TÉR Kft.

Tételező: 1091 Budapest, Üllői út 5. III/23.

Tételező: Sándor Tamás

Tételező: K 01-5247

Tételező: munkatársak: Iván Ágnes

Tételező: Rajz: Zarándok ösvény pontjainak

Tételező: megnevezése: környezetrendezési terv


Tételező: Munka: T48-16P

Tételező: Tervtípus: Engedélyezési terv

Tételező: Dátum: 2016. szeptember

Tételező: Lépék/ Lap: M=1:250 /A1

Tételező: Rajzszám: K-02/1

-  megvilágítás
-  burkolás
-  falazás
-  építési szilár
-  ösveny betét
-  burkoló lámpa
-  burkoló lámpa
-  burkoló lámpa
-  burkoló lámpa
-  burkoló lámpa
-  burkoló lámpa
-  burkoló lámpa
-  burkoló lámpa
-  burkoló lámpa
-  burkoló lámpa
-  burkoló lámpa
-  burkoló lámpa
-  burkoló lámpa
-  burkoló lámpa
-  burkoló lámpa
-  burkoló lámpa
-  burkoló lámpa
-  burkoló lámpa
-  burkoló lámpa
-  burkoló lámpa
-  burkoló lámpa
-  burkoló lámpa
-  burkoló lámpa
-  burkoló lámpa
-  burkoló lámpa
-  burkoló lámpa
-  burkoló lámpa
-  burkoló lámpa
-  burkoló lámpa
-  burkoló lámpa
-  burkoló lámpa
-  burkoló lámpa

**S-TÉR**  
 1091 Budapest, Üllői út 5. III/23.  
 Tel.: +36 1 321 85 98  
 Fax: +36 1 321 85 99  
 e-mail: ter@s-ter.hu  
[www.s-ter.hu](http://www.s-ter.hu)

**Mania Gyógyhelyek komplex turisztikai fejlesztése**

**megnevezése** Celdomok, Ság hegyi életértel ellátó zarándok ösvény fejlesztés  
**Megnevele** Celdomok Város Önkormányzata  
 9500 Celdomok, Szentlőrinc térf. 1.

**Térképész** S-TÉR Kft.  
**tervező**

1091 Budapest, Üllői út 5. III/23.  
 Sándor Tamás

**Térképész** K 01-5247  
**munkatársak** Iván Ágnes

**Rajz** Zarándok ösvény 9. pontjának  
**megnevezése:** környezetrendezési terv

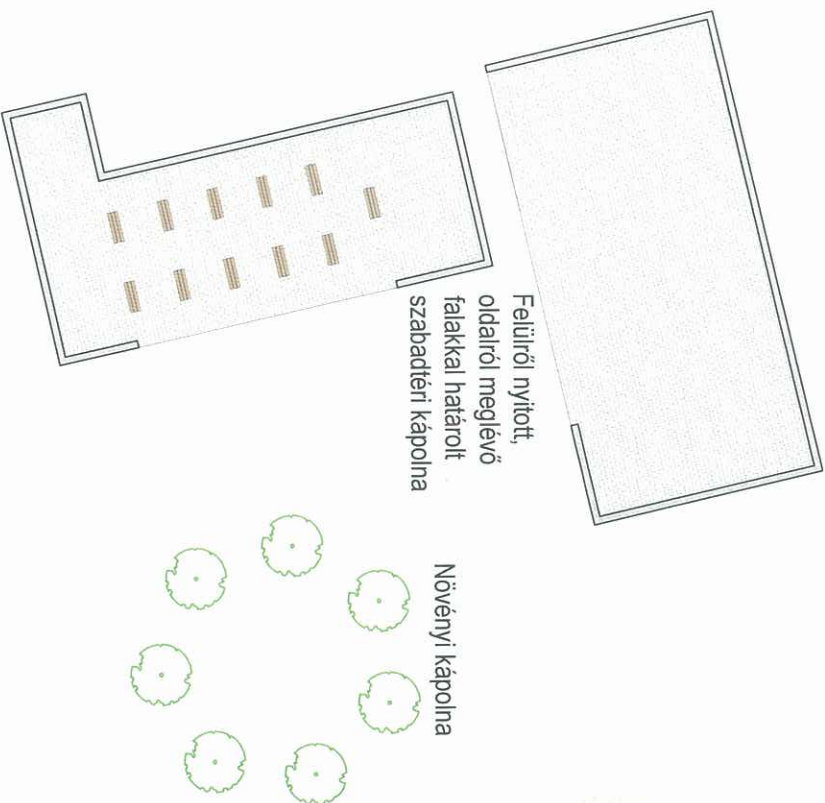
**Mania** T48-16P  
**tervezőszám:**

**Tervezés** Engedélyezési terv

**Datum** 2016. szeptember

**Lépték/** M=1:250 /A3  
**Lapméret:**

**Rajzszám:** **K-0212**



Felülről nyitott,  
 oldalról meglévő  
 falakkal határolt  
 szabadtéri kápolna


Növényi kápolna

9. pont  
 Szabadtéri kápolna



## „Ablakkeret”


Kilátópont Celldömölkre,  
a feltároló látvány, nézőpont kijelölése.



## „Ajtókeret”

A tisztás előtt elhelyezve,  
a látogató figyelemfelkeltése a új látvány feltárlására.





### Szélforgó

Az állandó mozgást, körforgást, a szél erejét és az idő múlását jelképezi a szélforgó mozgása.

Kereszt lábánál elhelyezve



### Corten domborzati makett

A Ság hegy kialakulása során főbb formai megjelenésének bemutatása.

