

HSZ-1	CÍM	Pityervár, a 8404 sz. és a 8611 sz. utak kereszteződése
	HRSZ.	082/3
RENDELTETÉS, HASZNÁLAT	út menti kereszt	
VÉDETTSÉGI KATEGÓRIA	szakrális emlék (egyedi védelem)	
VÉDETTSÉG INDOKLÁSA	egykori településhatárt jelző fakereszt, jelenleg a tájékozódást segítő szereppel bír	

FOTÓDOKUMENTÁCIÓ:



HELYSZÍNRAJZ:

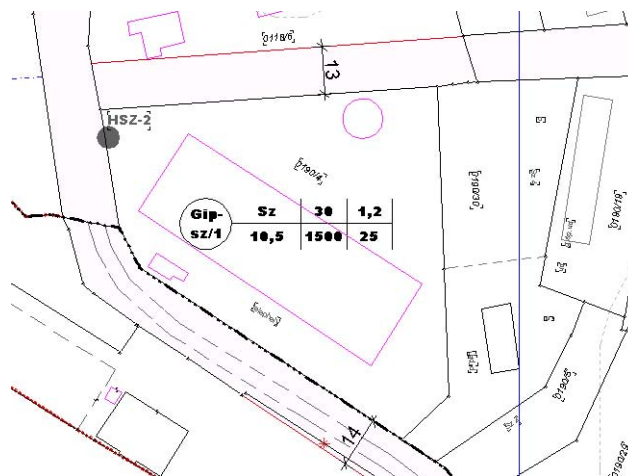


HSZ-2	CÍM	Pityervár, Pozsony utca, telephely
	HRSZ.	0190/4
RENDELTETÉS, HASZNÁLAT	út menti kőkereszt	
VÉDETTSÉGI KATEGÓRIA	szakrális emlék (egyedi védelem)	
VÉDETTSÉG INDOKLÁSA	egykori településhatárt jelölő kereszt	

FOTÓDOKUMENTÁCIÓ:



HELYSZÍNRAJZ:

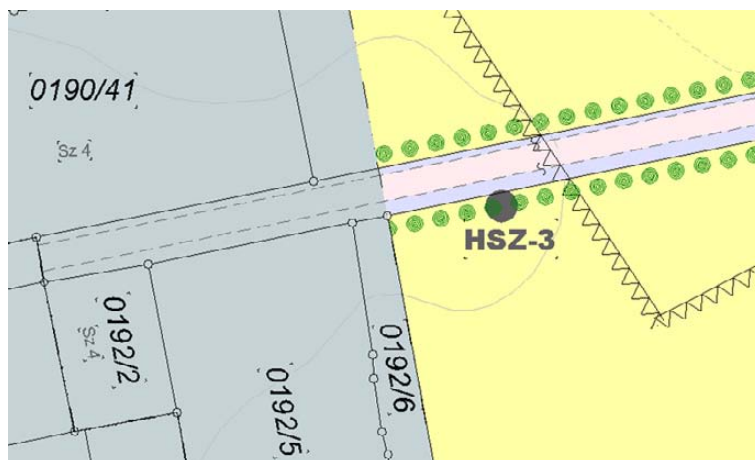


HSZ-3	CÍM	Pityervár, a Temető dűlő területén
	HRSZ.	0192/4
RENDELTETÉS, HASZNÁLAT	út menti kökereszt	
VÉDETTSÉGI KATEGÓRIA	szakrális emlék (egyedi védelem)	
VÉDETTSÉG INDOKLÁSA	a Marcal egykori árterületének határát jelzi	

FOTÓDOKUMENTÁCIÓ:



HELYSZÍNRAJZ:

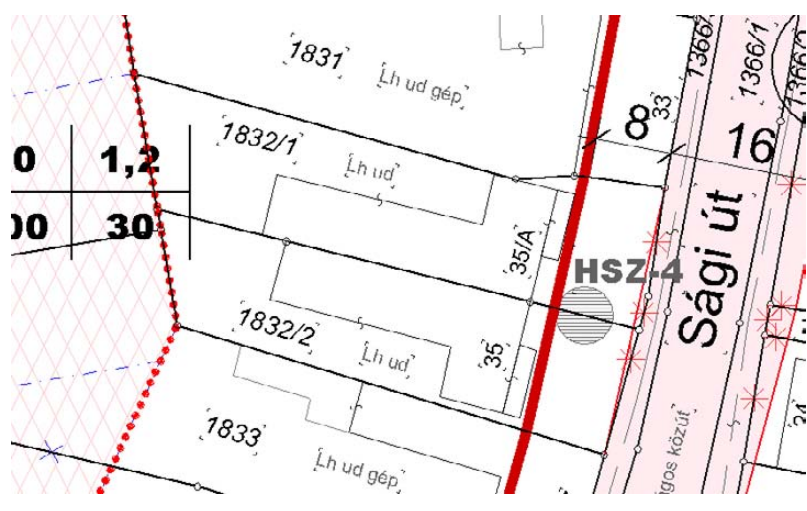


HSZ-4	CÍM	Kiscell, Sági út 35 és 35/A
	HRSZ.	1832/1 és 1832/2
RENDELTETÉS, HASZNÁLAT	út menti kökereszt	
VÉDETTSÉGI KATEGÓRIA	szakrális emlék (egyedi védelem)	
VÉDETTSÉG INDOKLÁSA	egykori Kiscell déli határát jelölte	

FOTÓDOKUMENTÁCIÓ:



HELYSZÍNRAJZ:

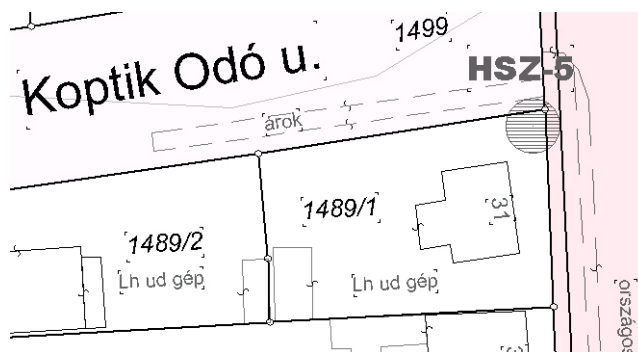


HSZ-5	CÍM	Pördömök, Arany János utca 31.
	HRSZ.	1489/1
RENDELTETÉS, HASZNÁLAT	út menti fakereszt	
VÉDETTSÉGI KATEGÓRIA	szakrális emlék (egyedi védelem)	
VÉDETTSÉG INDOKLÁSA	egykor Pördömök határát jelölte	

FOTÓDOKUMENTÁCIÓ:



HELYSZÍNRAJZ:

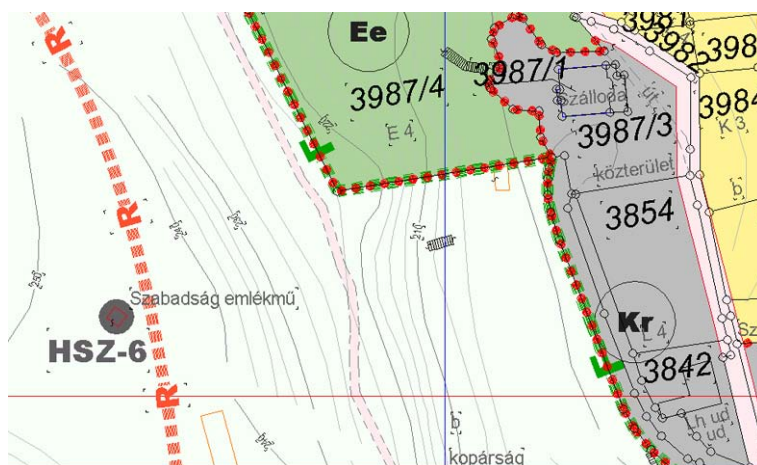


HSZ-6	CÍM	Sághegy
	HRSZ.	3755/3
RENDELTELTÉSI, HASZNÁLAT	emlékmű	
VÉDETTSEGI KATEGÓRIA	szakrális emlék (egyedi védelem)	
VÉDETTSEG INDOKLÁSA	az emlékművet közadakozásból és a bazaltbánya gazdag adományából emelték a hazánkat sújtó trianoni békeszerződés emlékére 1934-ben	

FOTÓDOKUMENTÁCIÓ:



HELYSZÍNRAJZ:

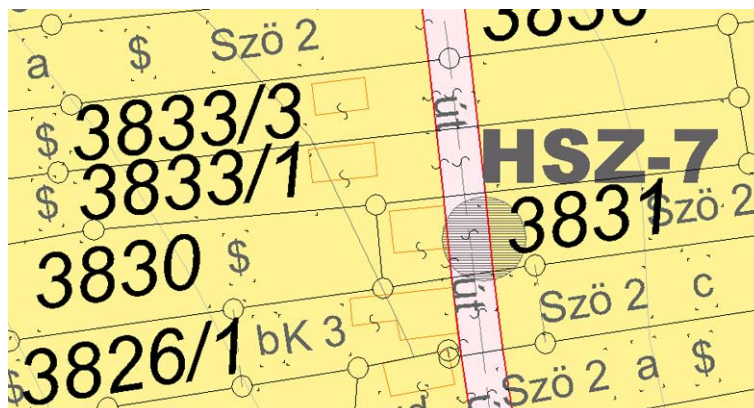


HSZ-7	Cím	Sághegy
	HRSZ.	3831
RENDELTETÉS, HASZNÁLAT	út menti kökereszt	
VÉDETTSÉGI KATEGÓRIA	szakrális emlék (egyedi védelem)	
VÉDETTSÉG INDOKLÁSA	fontos tájképi és tájékozódási elem a hegyen	

FOTÓDOKUMENTÁCIÓ:



HELYSZÍNRAJZ:



HSZ-8	CÍM	Sághegy
	HRSZ.	3753
RENDELTELTÉÉS, HASZNÁLAT	Szent István harang	
VÉDETTSSÉGI KATEGÓRIA	szakrális emlék (egyedi védelem)	
VÉDETTSSÉG INDOKLÁSA	2000-ben állították, fontos tájképi és tájékozódási elem, emlékhely a hegyen, jelenleg is minden délben harangoznak	

FOTÓDOKUMENTÁCIÓ:



HELYSZÍNRAJZ:

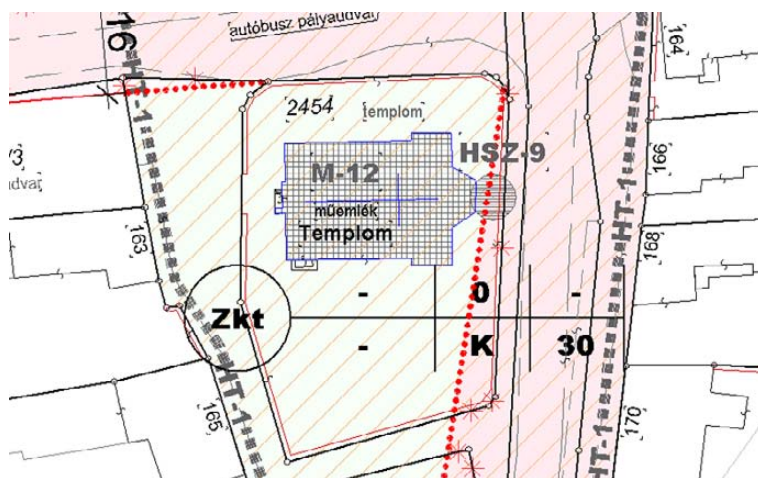


HSZ-9	CÍM	Alsóság, Sági út
	HRSZ.	3198/6
RENDELTELTÉSI, HASZNÁLAT	templom melletti kökereszt	
VÉDETTSÉGI KATEGÓRIA	szakrális emlék (egyedi védelem)	
VÉDETTSÉG INDOKLÁSA	a templomhoz tartozó szakrális emlék	

FOTÓDOKUMENTÁCIÓ:



HELYSZÍNRAJZ:

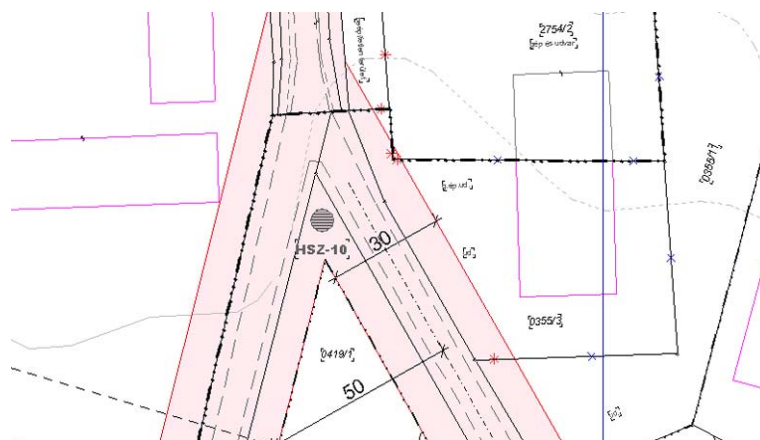


HSZ-10	Cím	Alsóság, a 8429 és a 8432 sz. utak kereszteződése
	HRSZ.	0419/1
RENDELTELTÉÉS, HASZNÁLAT	út menti kőkereszt	
VÉDETTSEGI KATEGÓRIA	szakrális emlék (egyedi védelem)	
VÉDETTSEGI INDOKLÁSA	településhatárt jelző kőkereszt, a tájékozódást segítő szereppel bír, illetve tájképi elem	

FOTÓDOKUMENTÁCIÓ:



HELYSZÍNRAJZ:

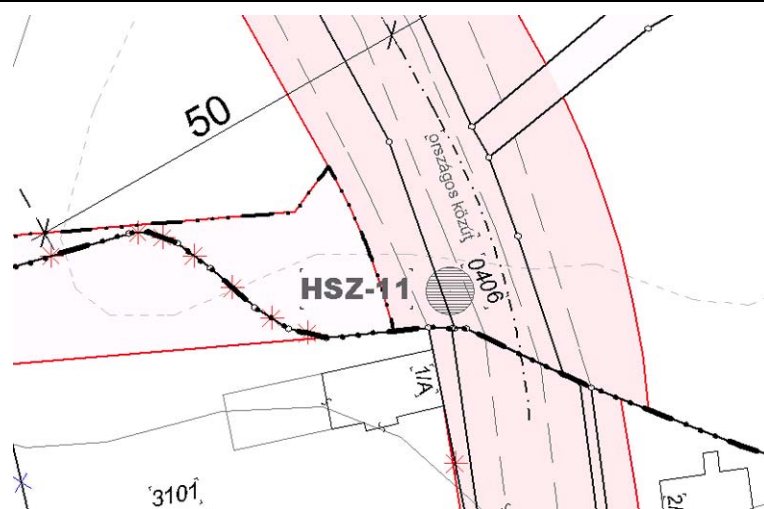


HSZ-11	CÍM	Izsákfa, Izsákfa utca
	HRSZ.	0406
RENDELTETÉS, HASZNÁLAT	a település határán álló fakereszt	
VÉDETTSÉGI KATEGÓRIA	szakrális emlék (egyedi védelem)	
VÉDETTSÉG INDOKLÁSA	Izsákfa hívői állították 2004-ben hitéleti és közösségépítő szereppel bír, a településhatárt jelzi hagyományos módon, az izsákfai identitástudat megnyilvánulása	

FOTÓDOKUMENTÁCIÓ:




HELYSZÍNRAJZ:

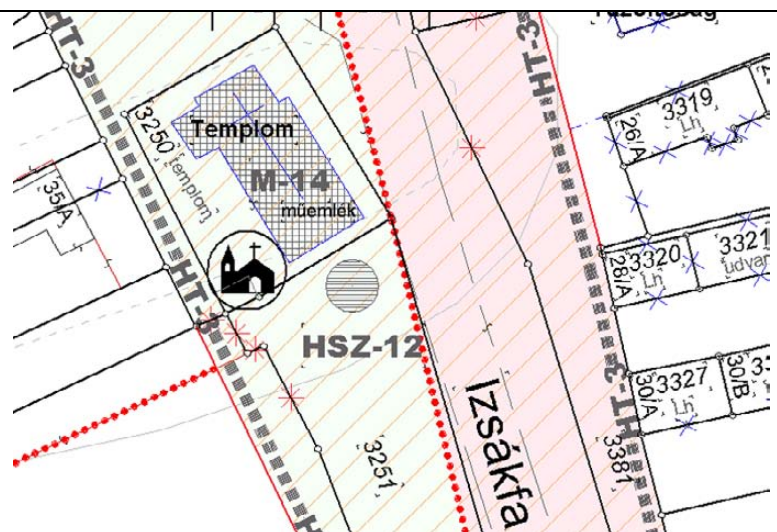


HSZ-12	CÍM	Izsákfa, Izsákfa utca
	HRSZ.	3251
RENDELTETÉS, HASZNÁLAT	út menti kökereszt	
VÉDETTSÉGI KATEGÓRIA	szakrális emlék (egyedi védelem)	
VÉDETTSÉG INDOKLÁSA	a templomkertben álló kökereszt, a templomhoz tartozó szakrális emlék	

FOTÓDOKUMENTÁCIÓ:



HELYSZÍNRAJZ:

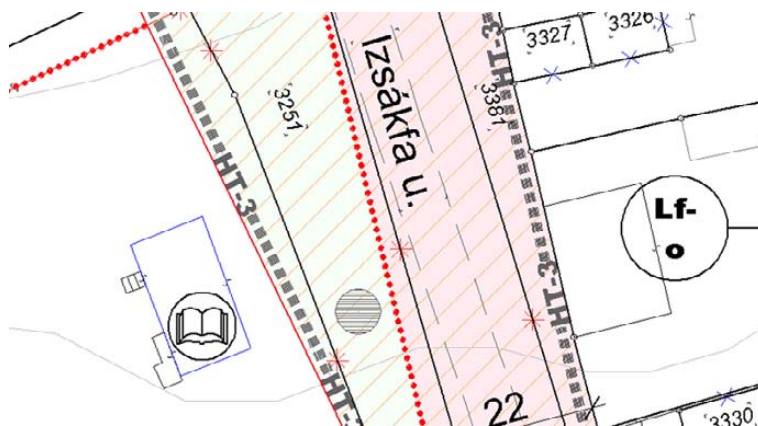


HSZ-13	CÍM	Izsákfa, Izsákfa utca
	HRSZ.	3251
RENDELTETÉS, HASZNÁLAT	zsindelyes fedésű fa harangláb	
VÉDETTSÉGI KATEGÓRIA	szakrális emlék (egyedi védelem)	
VÉDETTSÉG INDOKLÁSA	a templomkertben álló harangláb, a templomhoz tartozó szakrális emlék	

FOTÓDOKUMENTÁCIÓ:



HELYSZÍNRAJZ:

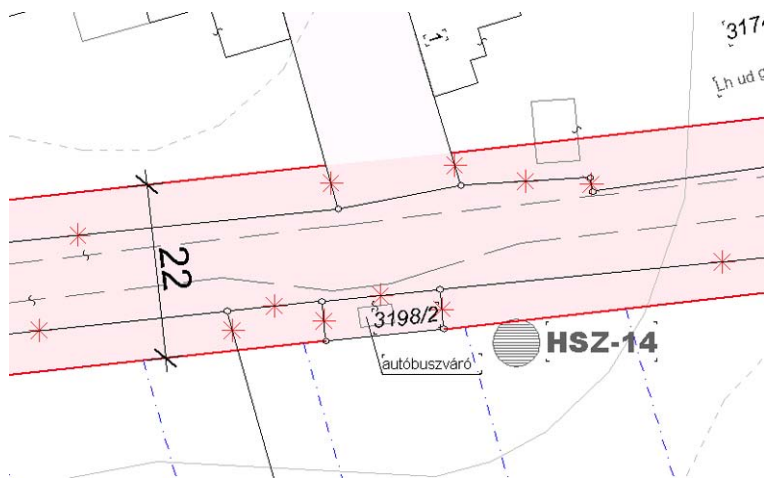


HSZ-14	CÍM	Izsákfa, Bokodi utca
	HRSZ.	
RENDELTETÉS, HASZNÁLAT	út menti fakereszt	
VÉDETTSÉGI KATEGÓRIA	szakrális emlék (egyedi védelem)	
VÉDETTSÉG INDOKLÁSA	út menti emlékhely, tájékozódást segítő szereppel is bír	

FOTÓDOKUMENTÁCIÓ:



HELYSZÍNRAJZ:



HSZ-15	CÍM	Izsákfa, a Bokodi utca és a 8432. sz. út kereszteződése
	HRSZ.	0633/6
RENDELTETÉS, HASZNÁLAT	út menti kőkereszt	
VÉDETTSÉGI KATEGÓRIA	szakrális emlék (egyedi védelem)	
VÉDETTSÉG INDOKLÁSA	településhatárt jelző kereszt, tájékozódást segítő szereppel is bír	

FOTÓDOKUMENTÁCIÓ:



HELYSZÍNRAJZ:

